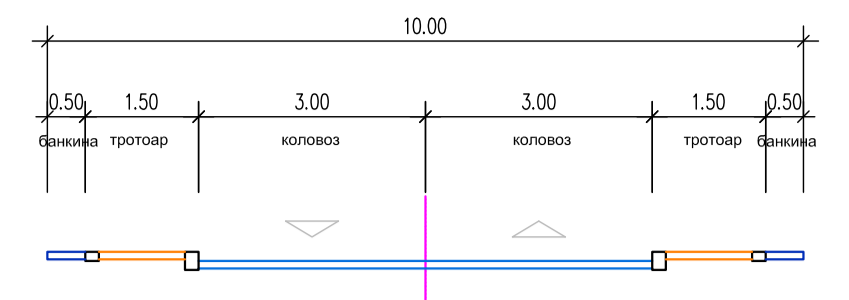
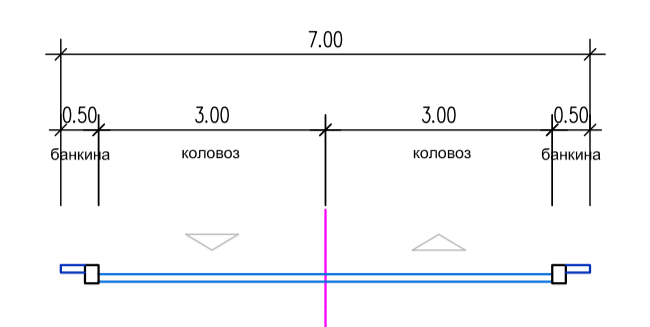


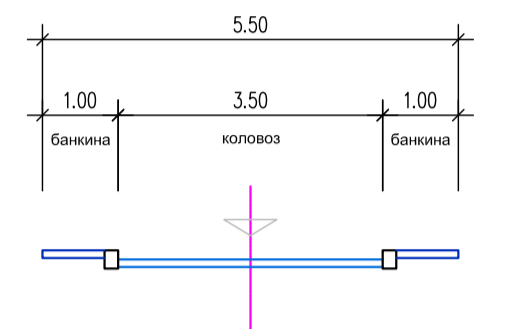
КАРАКТЕРИСТИЧНИ ПОПРЕЧНИ ПРОФИЛ
Улица 10, Улица 12, Нова 10, Нова 10_1, Нова 11, Нова 14 и Нова 14_1
Р 1:100



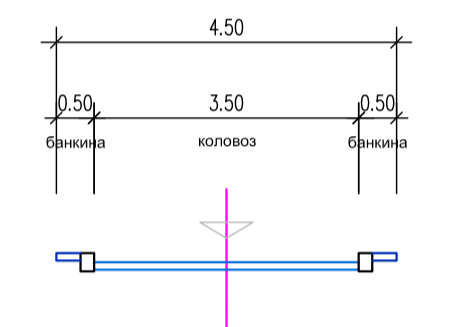
КАРАКТЕРИСТИЧНИ ПОПРЕЧНИ ПРОФИЛ
Нова 7 и Нова 9
Р 1:100



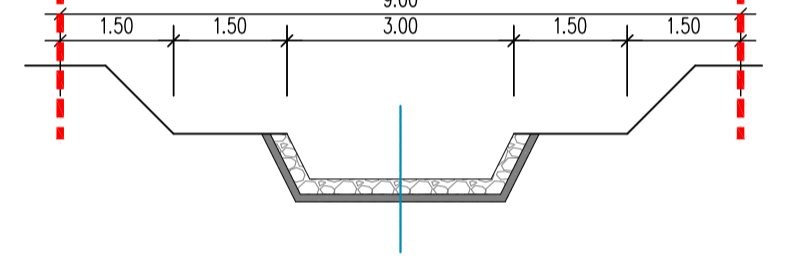
КАРАКТЕРИСТИЧНИ ПОПРЕЧНИ ПРОФИЛ
Нова 8 и Нова 8_1
Р 1:100



КАРАКТЕРИСТИЧНИ ПОПРЕЧНИ ПРОФИЛ
Нова 15
Р 1:100



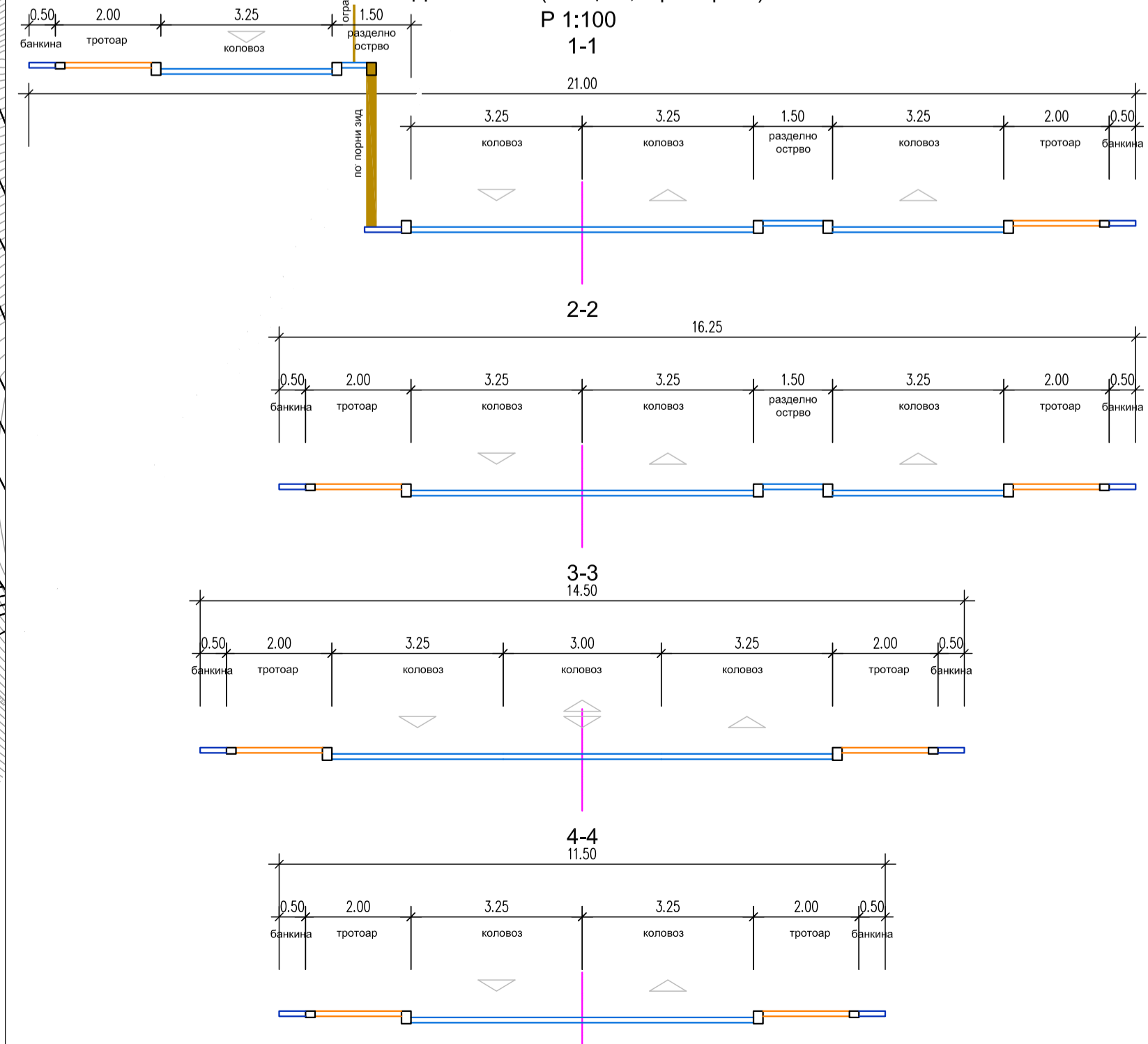
КАРАКТЕРИСТИЧНИ ПОПРЕЧНИ ПРОФИЛ
поток Добрадоле
Р 1:100



ЛЕГЕНДА

- Граница обухвата Измене и допуне плана, која се поклапа са границом грађевинског подручја
 - Граница катастарске општине
 - Граница катастарске парцеле
 - Регулациона линија
 - Постојеће граничне тачке које дефинишу регулациону линију
 - Нове граничне тачке које дефинишу регулациону линију
 - Грађевинска линија
- ПЛАНИРАНА НАМЕНА ПОВРШИНА ЈАВНЕ НАМЕНЕ**
- СПОРТ И РЕКРЕАЦИЈА**
- Спорт и рекреација
- ЗЕЛЕНЕ ПОВРШИНЕ**
- Парк шума (део к.п.бр. 1369/1 и 1375/1 и цела к.п.бр. 1370, све у КО Брзеће, јавна својина Републике Србије)
 - Заштитно зеленило
- ПОВРШИНЕ И ОБЈЕКТИ САОБРАЋАЈНЕ ИНФРАСТРУКТУРЕ**
- Друмски саобраћај**
- Државни пут IIА реда број 212 - Главна саобраћајница (Улица 2)
 - Мост или пропуст
 - Улица у насељу - Сабирна саобраћајница (Улица 10, Улица 12, Нова 7, Нова 9, Нова 10, Нова 10_1, Нова 11, Нова 14 и Нова 14_1)
 - Улица у насељу - Приступна саобраћајница (Нова 8, Нова 8_1, Нова 14_2 и Нова 15)
 - Саобраћајне површине - коловоз
 - Саобраћајне површине - тротоар
 - Саобраћајне површине - банкина
 - Саобраћајне површине - потпорни зид
 - Нивелациони елементи
 - Осовинске и темене тачке
 - Пешачка стаза
- Железнички саобраћај**
- Станица и паркинг простор електричне зупчасте-планинске кружне железнице
 - Коридор електричне зупчасте-планинске кружне железнице - ориентациони
 - Планирана траса жичаре са полазном станицом
 - Заштитни појас жичаре - обострано, по 50м од осе жичаре
- ВОДНО ЗЕМЉИШТЕ**
- Повремени водоток - поток Добрадоле

КАРАКТЕРИСТИЧНИ ПОПРЕЧНИ ПРОФИЛ
ДП IIА - 212 (Улица 2, Мраморска)
Р 1:100



Наручилац и носилац израде плана: Општинска управа општине Брус
Одсек за урбанизам, грађевинарство и имовинско правне послове
ул. Краља Петра I бр. 120
37220 Брус

Обрађивач плана: "АРХИТЕКТУРА" АРАН
ул. Кнеза Михаила бр. 66
11000 Београд

Назив плана: **ИЗМЕНА ДЕЛА ПЛАНА ГЕНЕРАЛНЕ РЕГУЛАЦИЈЕ ЗА НАСЕЉЕ БРЗЕЋЕ - КОПАОНИК, целина 5 (источна туристичка зона) и дела целина 4 (Јужна туристичка зона)**

Назив листа: **4.**

Размера: 1:2500

Лист број: 4.

Саобраћајно решење са функционалним рангом саобраћајница, регулационим линијама улица, површинама јавне намене, нивелационим планом и урбанистичком регулацијом са грађевинским линијама

Једина август, 2024. год.

Руководећи тим: Јелена Милићковић

Одговорни урбаниста: дипл.инж.арх. Драгана Бица (200 0015 03)

Одговорни урбаниста: дипл.инж.арх. Јелена Милићковић (200 1479 14)

ЈАВНИ УВИД